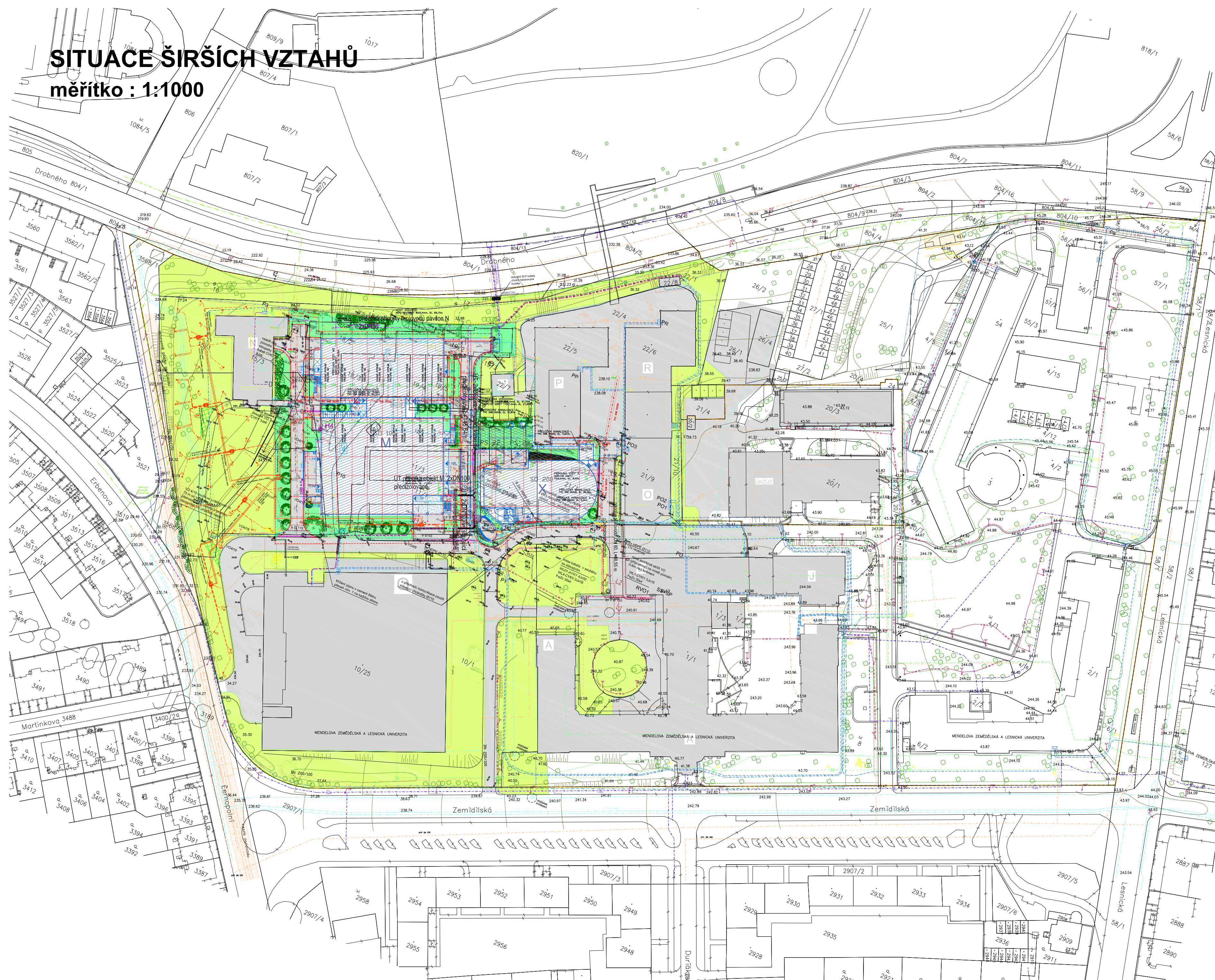


SITUACE ŠIRŠÍCH VZTAHŮ

měřítko : 1:1000



LEGENDA SÍTÍ A OBJEKTŮ

- Nové navrhované objekty
- Stávající objekty
- Hranice hlavní stavební plochy
- Hranice vedlejší stavební plochy
- Hranice pozemků školy
- KANALIZACE**
- Kanalizace stávající
- Kanalizace přeložená - IO 721
- Kanalizace - nové navrhované přípojky - IO 720
- PLYNOVOD**
- STL plynovod stávající
- NTL plynovod stávající
- Plynovodní přeložená - IO 741
- Plynovod - nové navrhované přípojky - IO 740
- TEPLOVOD**
- Parovod stávající
- Teplotov stávající
- Teplotov přeložená - IO 761
- Teplotov - nové navrhované přípojky - IO 760
- Ochranné pásmo parovodního řádu
- VODOVOD**
- Vodovod stávající
- Vodovod nový areálový rozvod
- Vodovod - nové navrhované přípojky - IO 730
- Vodovod - překladaný - IO 731
- Ochranné pásmo vodovodního řádu
- SILNOPROUD - VN**
- VN stávající E.ON
- VN stávající MZLU
- VN navrhované přípojky - IO 751
- VN rušené přípojky
- SILNOPROUD - NN**
- NN stávající rozvody (starší)
- NN navrhované přeložky
- NN navrhované přípojky - IO 752
- Přesouvané hromosvody
- SLABOPROUD**
- SLP stávající koridor
- SLP kotýřový nádvh
- SLP stávající nadzemní
- SLP přeložka - IO 753
- SLP - PS
- Telefon stávající
- Telefon nový
- METROPOLITNÍ SÍTĚ**
- Metropolitní síť
- T-mobile
- UPC
- VENKOVNÍ OSVĚTLENÍ - IO 755**
- Osvětlení - vedení nové
- Osvětlení - vedení
- Areálové osvětlení - svítidla stávající
- Areálové osvětlení - svítidla nová
- Veřejné osvětlení - svítidla
- SADOVÉ ÚPRAVY - IO 780**
- Zeleň vzrostlá - stávající
- Nové navrhované zelené plochy
- Stávající zelené plochy
- Nové navrhované plochy kačírku
- Plochy osázené trvalkami
- Okapový chodník
- Betónová dlažba
- Betónový žlab
- TEPELNÁ ČERPADLA - IO 762**
- Vrty pro tepelná čerpadla
- Páteřní rozvody pro tepelná čerpadla
- Rozvod tepelných čerpadel v hranicích
- KOMUNIKACE A ZPEVNĚNÉ PLOCHY - IO 710**
- Nové navrhované komunikační plochy
- Stávající komunikační plochy
- Gabionová opěrná stěna
- op.st -Betónová opěrná stěna
- dočasná zpevněná plocha - ZOV

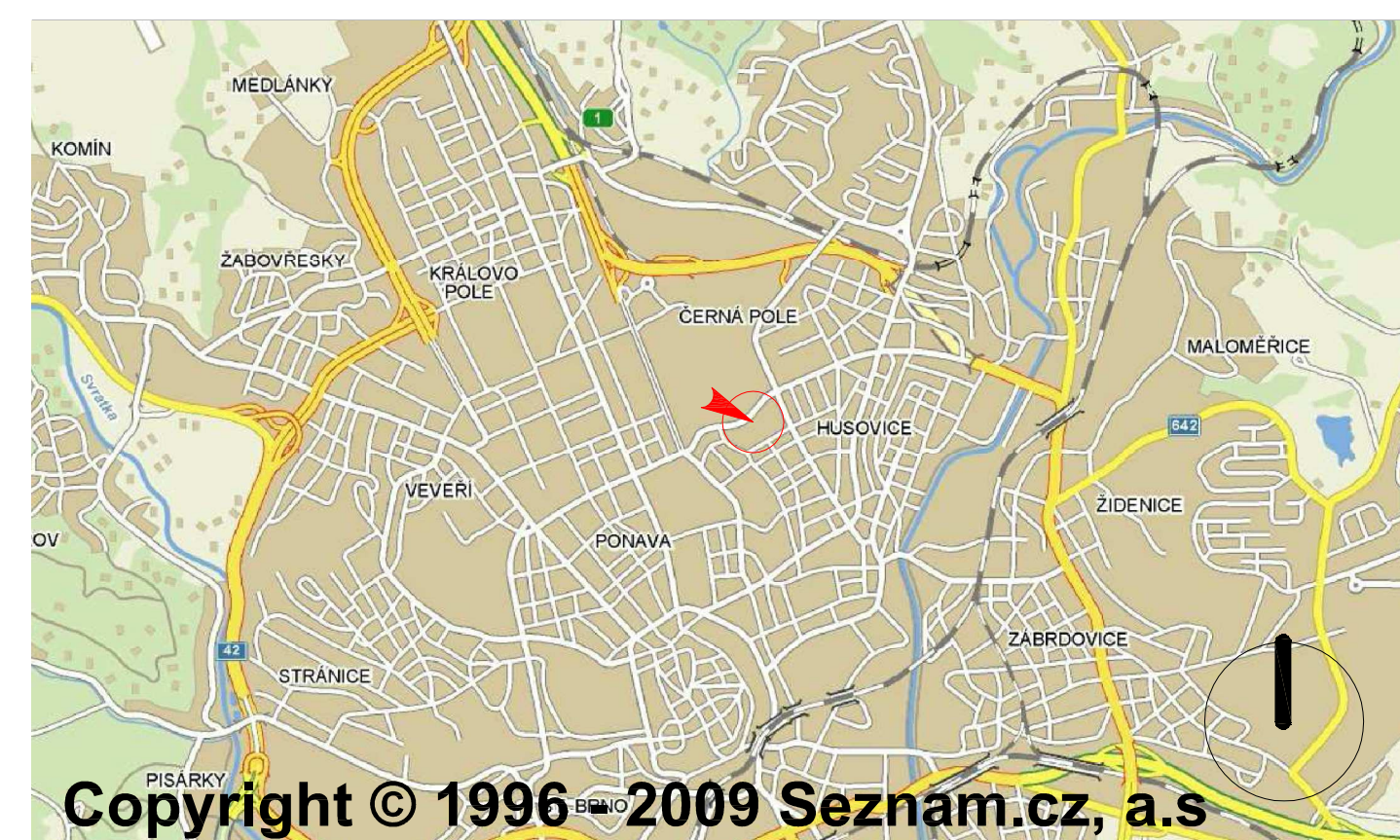
ORTO-FOTO MAPA

měřítko : 1:1000



ZÁKRES DO MAPY

měřítko : 1:50 000

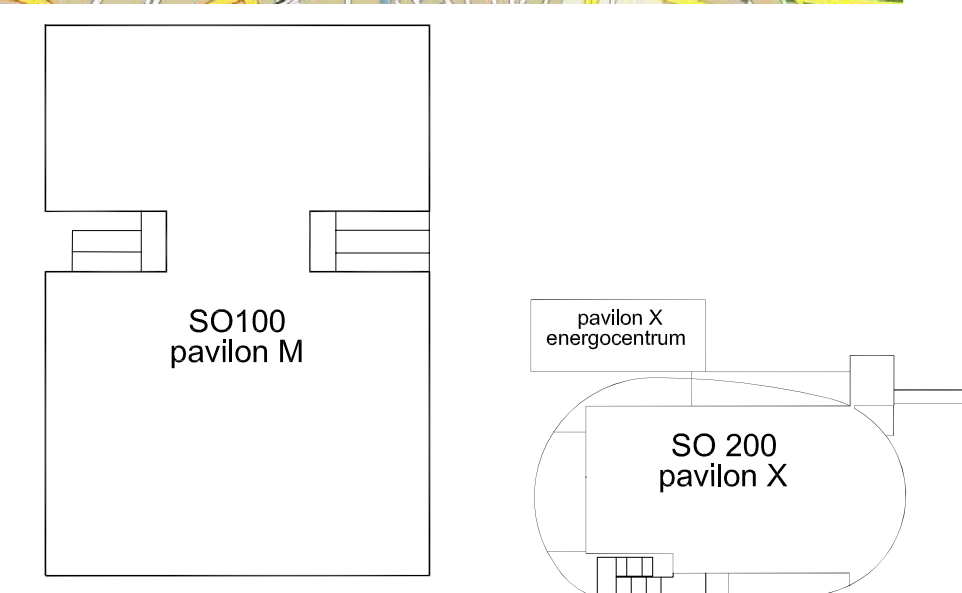


Copyright © 1996 - 2009 Seznam.cz, a.s

Legenda:



umístění objektu



Revize	Číslo	Datum	Popis změny	Jméno	Podpis

Organizace stavby:	Generální projektant:	Autorizovaný řešitel:

<p>pavilion M ±0,000 = 238,920 = 1. NP pavilion X ±0,000 = 239,500 = 1. NP</p>		<p>B.P.V.</p>	
<p>Architekt pav. M: Ing.arch. Jiří Dřeváček</p>	<p>Architekt pav. X: Ing.arch. Pavel Plátek</p>	<p>Architekt: Ing. Bc. Veronika Medlová</p>	<p>Projektant čísel PD: Ing. Bc. Veronika Medlová</p>
<p>Zprac. plán: Ing.arch. Pavel Plátek</p>	<p>Vyprac.: Michal Knežek DES</p>	<p>Kontroloval: Ing. Ivan Šteplík</p>	<p>Investor: Mendelova univerzita v Brně Zemědělská 1, 613 00 Brno</p>
<p>Místo stavby: Brno, Zemědělská 1 - k.ú. Cerna pole</p>	<p>Obec: BRNO MĚSTO</p>	<p>Kraj: Jihomoravský</p>	<p>Číslo parc.: </p>

<p>Biotechnologický pavilion M a X</p>			
<p>Stavební objekt: 000</p>	<p>Část: C</p>	<p>Situace stavby</p>	<p>Měřítko: 1:1000 1:50 000</p>
<p>Kód dokumentu: B-08-133-000</p>	<p>000</p>	<p>P</p>	<p>C 101</p>

Copyright © 1996 - 2009 Seznam.cz, a.s