

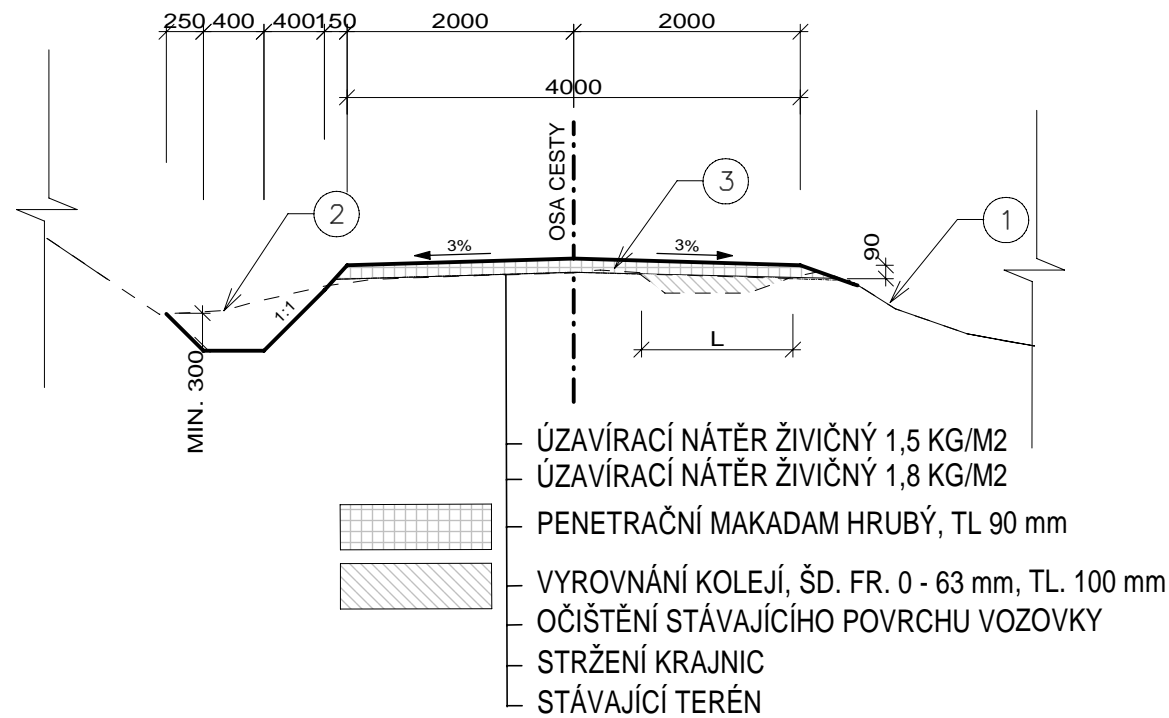
Oprava cyklotrasy č.5081/5077

Vzorový příčný řez

M 1:50

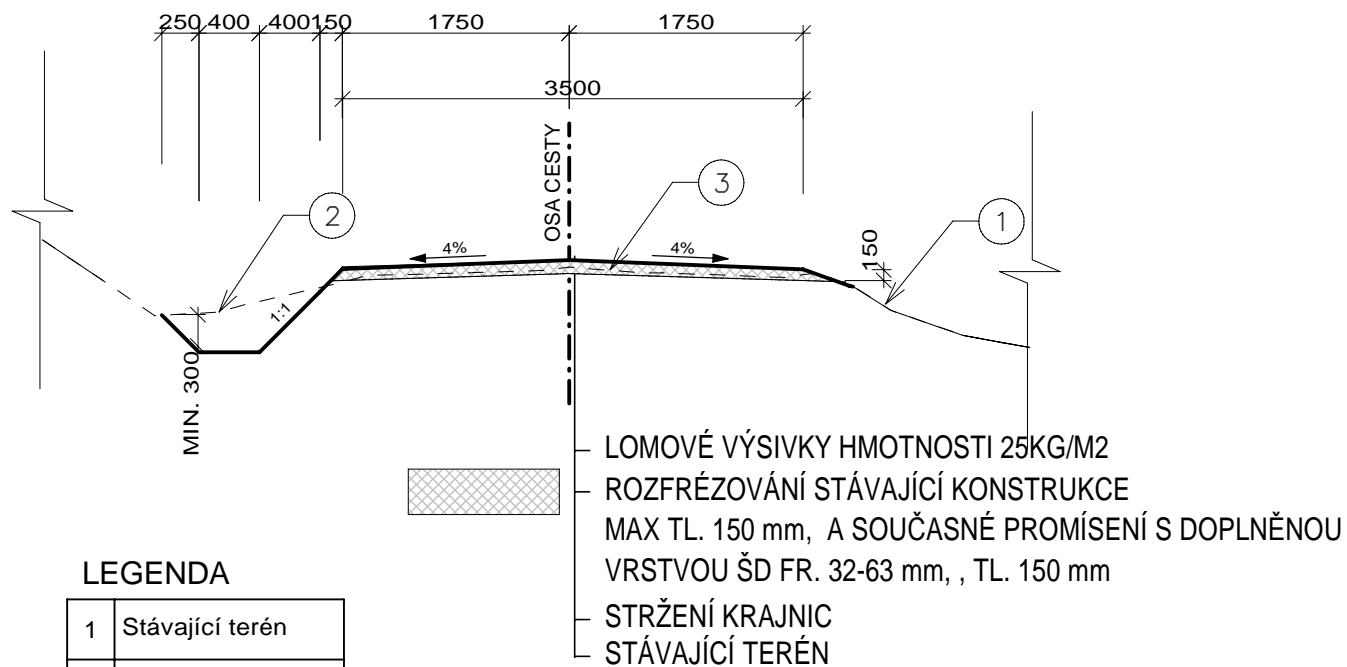
Vzorový příčný řez km 0,000-0,707

M 1:50



Vzorový příčný řez km 0,707-1,900

M 1:50




LEGENDA

1	Stávající terén
2	Čištění příkopu
3	Původní niveleta

Práce na vozovce

Staničení (km)	Označení	Popis prací
0,118-0,147	CK1	VYROVNÁNÍ KOLEJE - VLEVO I V PRAVO, Š. 0,5 m, DL. 29 m, TL. 100 mm, ŠD.FR 0-63 mm
0,208-0,258	CK2	VYROVNÁNÍ KOLEJE - VPRAVO Š. 0,5 m, DL. 50 m, TL. 100 mm, ŠD.FR 0-63 mm
0,283-0,338	CK3	VYROVNÁNÍ KOLEJE - VLEVO Š. 0,5 m, DL. 55 m, TL. 50 mm, ŠD.FR 0-63 mm
0,338-0,436	CK4	VYROVNÁNÍ KOLEJE - VPRAVO Š. 0,5 m, DL. 98 m, TL. 100 mm, ŠD.FR 0-63 mm
0,480-0,520	CK5	VYROVNÁNÍ KOLEJE - VPRAVO Š. 0,5 m, DL. 40 m, TL. 50 mm, ŠD.FR 0-63 mm
0,538-0,560	CK6	VYROVNÁNÍ KOLEJE - VLEVO Š. 0,5 m, DL. 22 m, TL. 50 mm, ŠD.FR 0-63 mm
0,590-0,600	CK7	VYROVNÁNÍ KOLEJE - VLEVO Š. 0,5 m, DL. 10 m, TL. 50 mm, ŠD.FR 0-63 mm
0,630-0,645	CK8	VYROVNÁNÍ KOLEJE - VLEVO Š. 0,5 m, DL. 15 m, TL. 100 mm, ŠD.FR 0-63 mm
0,668-0,680	CK9	VYROVNÁNÍ KOLEJE - VLEVO I V PRAVO, DL. 12 m, TL. 50 mm, ŠD.FR 0-63 mm
0,013	CV1	VYSPRAVENÍ VÝTLUKŮ - VLEVO 0,5 m ²
0,030	CV2	VYSPRAVENÍ VÝTLUKŮ - VLEVO 0,5 m ²
0,042	CV3	VYSPRAVENÍ VÝTLUKŮ - VPRAVO 0,5 m ²
0,042	CV4	VYSPRAVENÍ VÝTLUKŮ - VLEVO 0,5 m ²
0,089	CV5	VYSPRAVENÍ VÝTLUKŮ - VLEVO 0,5 m ²
0,089	CV6	VYSPRAVENÍ VÝTLUKŮ - VPRAVO 0,5 m ²

Polohopisný systém: , Výškopisný systém:

Vedoucí projektant: Ing. Petr Marčák	Kreslil: Filip Demel	Zodpovědný projektant: Ing. Ondřej Ševčík	 Projektová a inženýrská činnost v oboru stavby vodního, lesního hospodářství a krajinného inženýrství P.O.Box 3, 618 00 Brno IČ: 00220078 tel.: 548 128 317
Investor: ŠLP Křtiny	K.ú.: Jedovnice, Křtiny	Kraj: Jihomoravský	
Název akce / stavebního objektu: <h2 style="text-align: center;">Oprava cyklotrasy č.5081/5077</h2>			Formát: 2 x A4
Obsah: Vzorový příčný řez			Datum: 04/2012
			Stupeň PD: DOS/DPS
			Archivační č.: 25-12
			Měřítka: 1:50
			Výkres číslo: F.3.